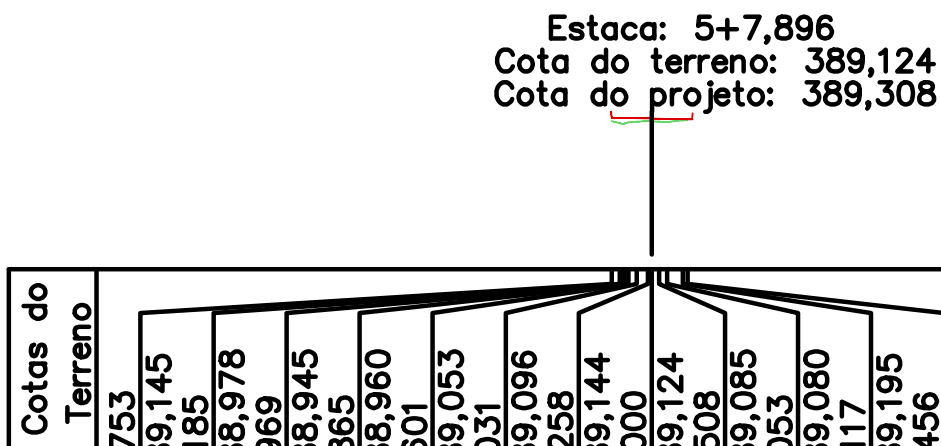
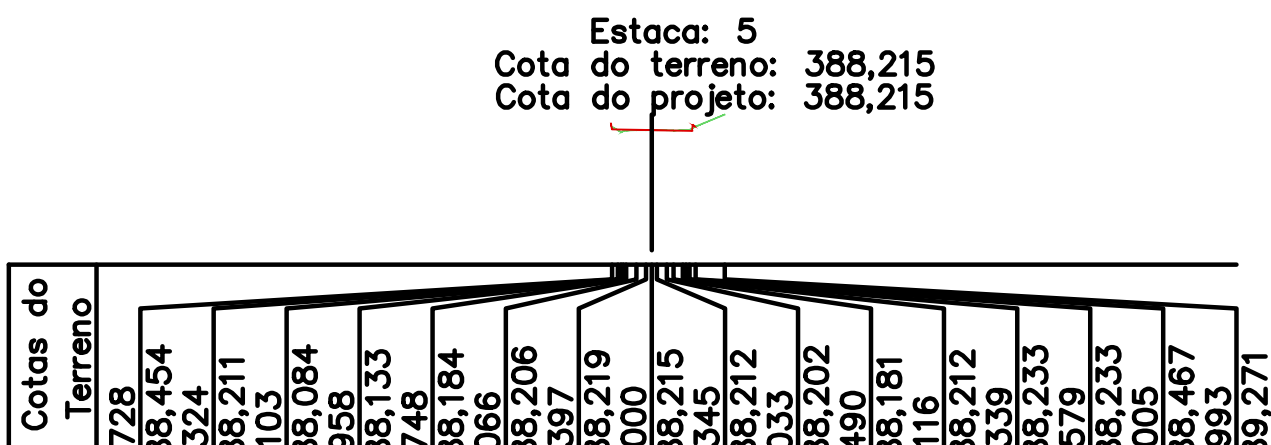
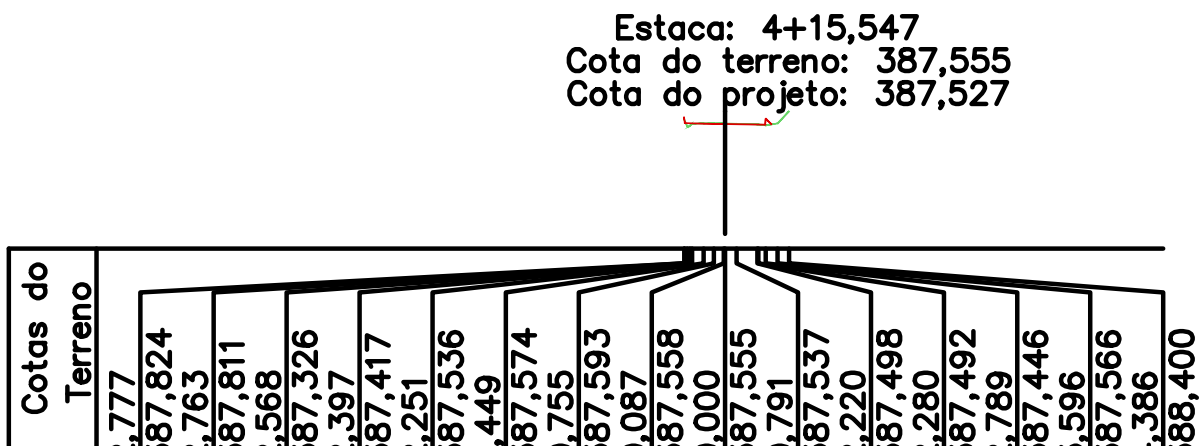
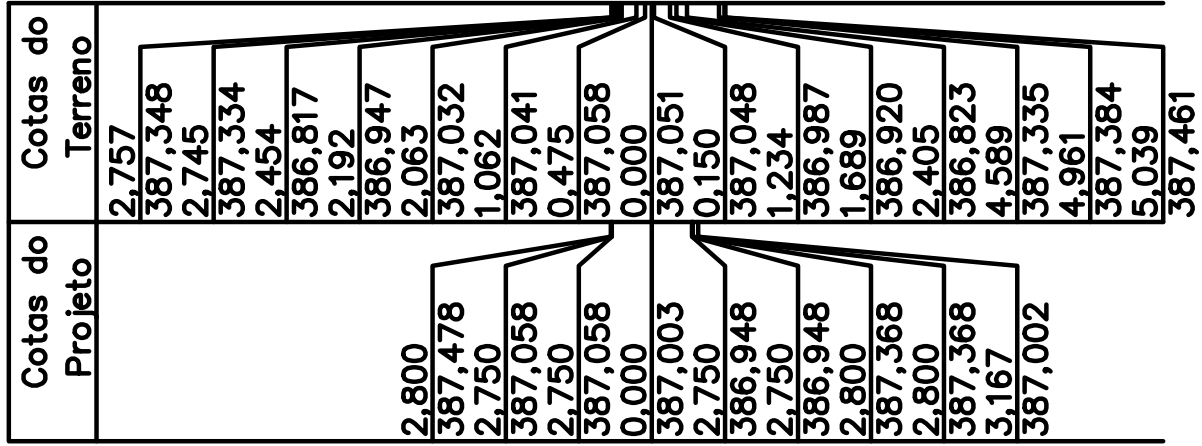
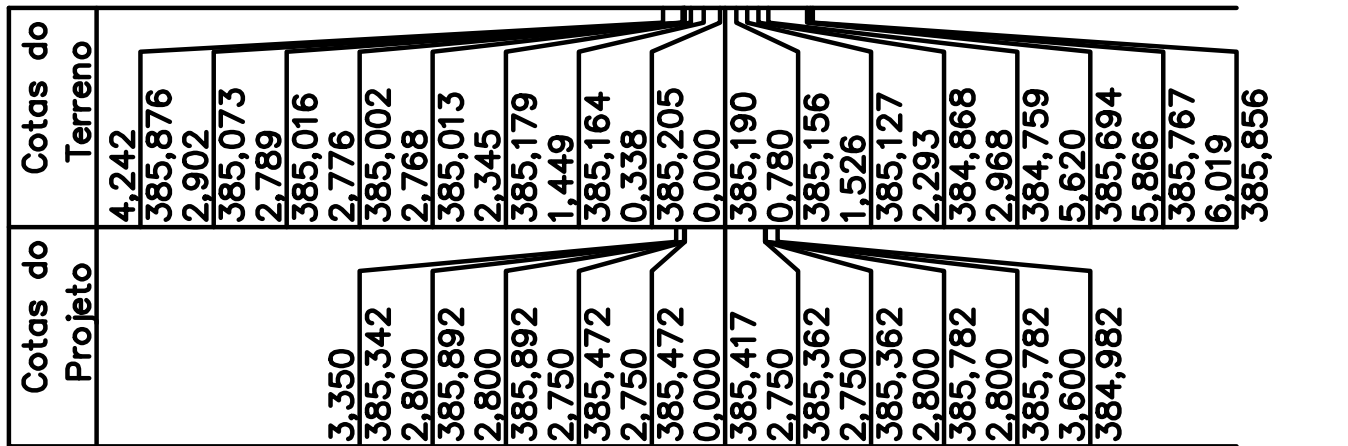
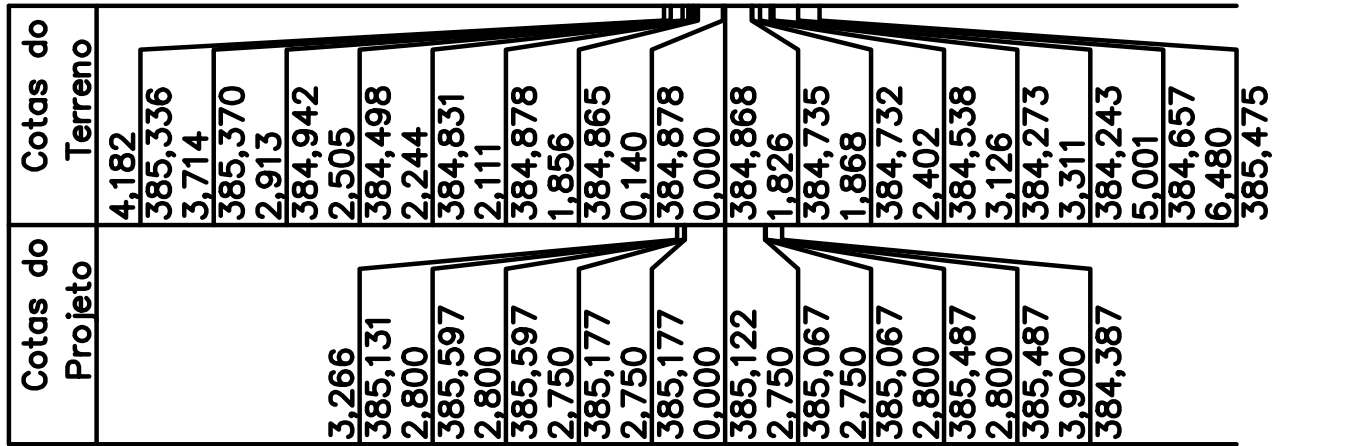
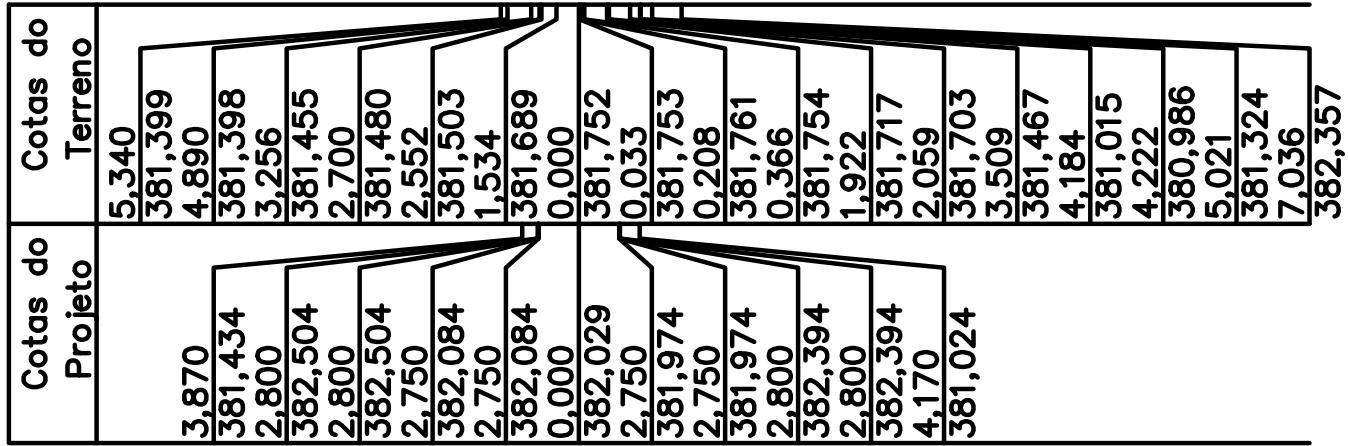
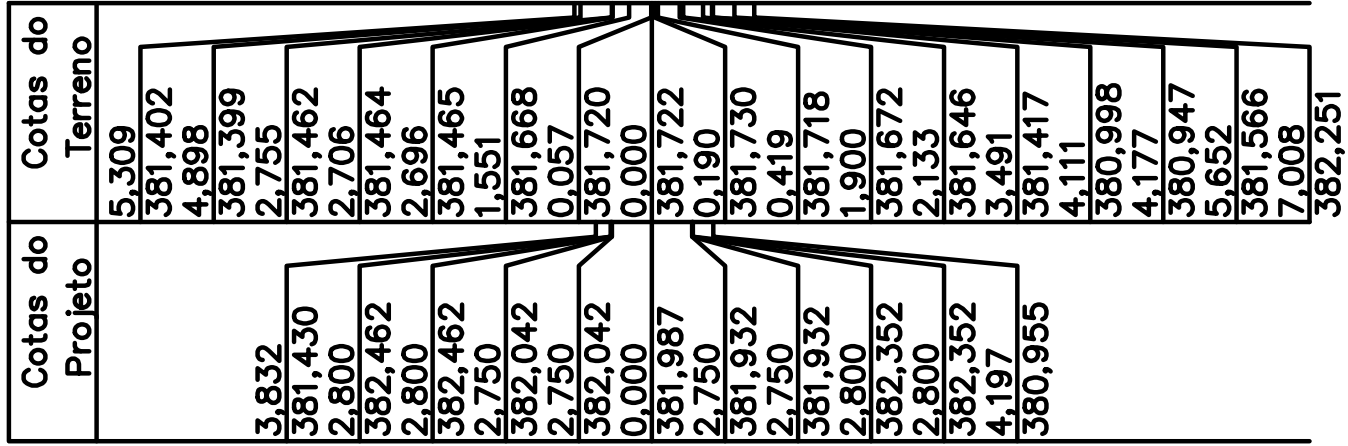


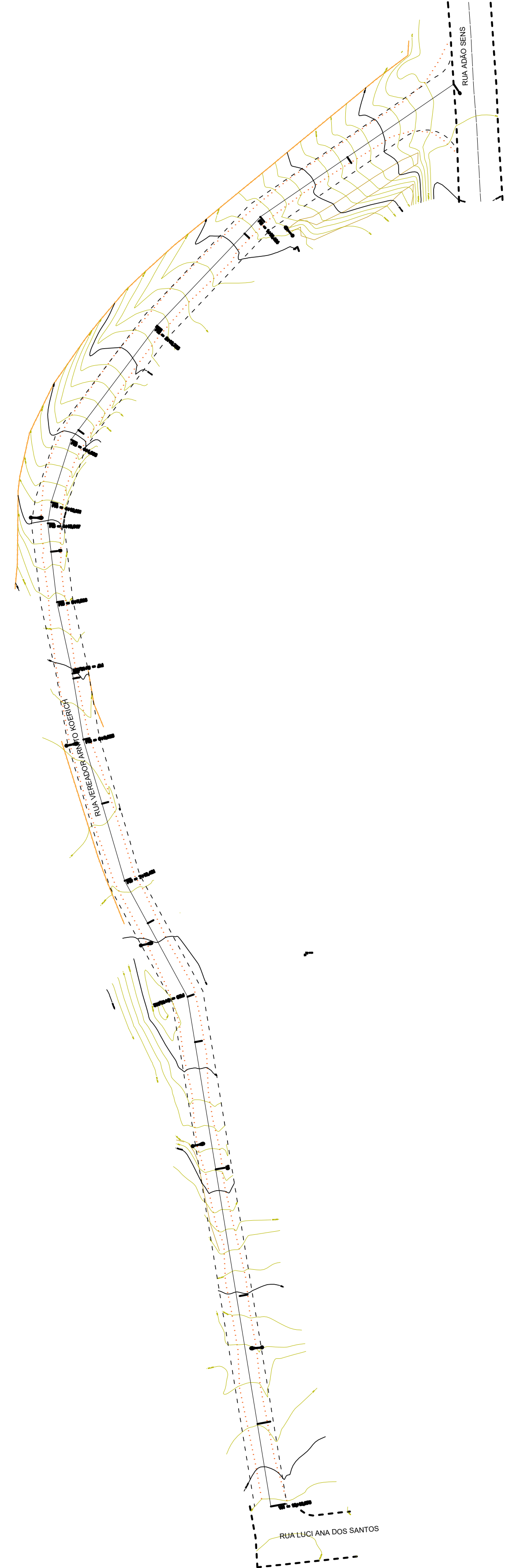
SEÇÕES TRANSVERSAIS

ESCALA.....1:500



PLANTA BAIXA TERRAPLANAGEM

ESCALA.....1:500



- LEGENDA PLANTA BAIXA:
- PROJEÇÃO ESTRADA EXISTENTE
 - PROJEÇÃO PAV. FINAL
 - EIXO DA VIA PROJETADA
 - MUROS EXISTENTE
 - CURVA DE NÍVEL A CADA 2,5m
 - CURVA DE NÍVEL A CADA 0.50m
 - POSTE EXISTENTE
 - PAVIMENTO CONCRETO EXISTENTE
 - CURVA DE NÍVEL A CADA 0.50m

CORTE: 165,19M3
ATERRO:231,71M3

Aprovações:			
Representante Tomador			
Geison Kurtz Prefeito			
Responsável técnico			
Eva Scheila Mariani Esser			
Revisão	Alteração	Desenhista	Data
02			
01			
00	Emissão Inicial	Eva	06/04/2026
PROJETO TERRAPLANAGEM			
Engenheiro(a):			
Eva Scheila Mariani Esser			
CREA/SC: 146919-8			
Email: planejamento@ituporanga.sc.com.br			
Proprietário:		CNPJ: 83.102.640/0001-30	
Prefeitura Municipal de Ituporanga			
Uso:	Endereço da obra:		
PROJETO TERRAPLANAGEM	Rua Vereador Arnito Koerich - Bairro Gruta-Ituporanga - SC		
Referência:	Pavimentação		
Seções transversais	Rua Vereador Arnito Koerich		
Seção Longitudinal			
Desenho:	Área:	Data:	Prancha: A-1
Eva	Extensão:.....252,97m Total:.....1282,54m²	Abril / 2026	01/02
	Escala:	Indicada	